

VILDMARKSVÄGEN

– en resa genom ett samiskt kulturlandskap



Brakkåfallet. Foto: Darren Hamlin

Fjällvandra på hjul i Jämtland och Lappland

Fjällen runt på hjul



Gör en praktfull 500 km lång resa genom oförglömliga vildmarker i den norra fjällvärlden.

Foto: Darren Hamlin

Vildmarksvägens sträckning över Stekenjokk är öppen från början av juni till mitten av oktober.



Foto: Projekt South Lapland.

Vildmarksvägen är Sveriges högst belägna asfalterade väg och går över Stekenjokkplatån mellan Lappland och Jämtland. Hela Vildmarksvägen runt är ett oförglömligt äventyr på 500 kilometer och går genom de tre kommunerna Strömsund, Vilhelmina och Dorotea. Här får du uppleva allt från vidsträckt skogar och vackra sjöar till storslagen fjällvärld. Kör inte för fort, stanna ofta och njut!

Vägen byggdes under 1960-talet främst för transporter från Stekenjokkgruvan som var i drift till mitten av -80 talet. Då gruvan lades ner såg man en minskning av besökare i området och då startade kommunerna projektet Vildmarksvägen över Stekenjokk. Sveriges vackraste väg. Syftet med projektet var att marknadsföra djur, natur, vattenfall, kulturplatser, vandring och de lokala aktiviteterna.

Vildmarksvägen fick även en egen broschyr, karta och logga – samma logga är kvar än idag med sin fjälltopp och röda sol.

Under vintern är det mycket snö i området och en liten del av Vildmarksvägen är stängd. Men resten av Sveriges vackraste väg kan du uppleva hela året!



The Wilderness Road is Sweden's highest asphalt road, which crosses the Stekenjokk plateau between Lapland and Jämtland. Travelling the entire Wilderness Road is an unforgettable adventure of 500 km, passing through the municipalities of Strömsund, Vilhelmina and Dorotea. The road is open from early June until October.

Built in the 1960s, the road was originally called the Stekenjokk Road. The area became well-known due to mining interests.

In the winter there is a lot of snow in the area and a small part of the Wilderness Road is closed. But you can enjoy the rest of Sweden's most beautiful road year-round!

Välkommen! Welcome! Buerie bäteme!

Skyddsvärt område

Området som markeras med streck på kartan är ett skyddsområde under perioden **6 juni till 15 juli**. Mer information finns på plats, se skyltning.

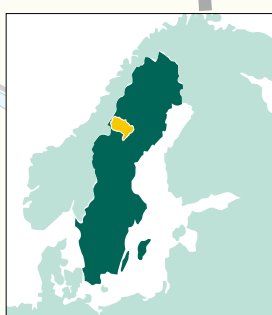
Special Protection Area

The area marked with an orange line on the map is a protected area from June 6 to July 15. More information is available on site, see the signage.

Fakta Vildmarksvägen

Leipikvattnet–Klimpfjäll
 – är öppen från början av juni till mitten av oktober (orange kartmarkering).
 – open from the beginning of June to middle of October (orange marking on the map).
Info: Trafikverket +46 771 192 19 21.

Avståndstabell / Distance table	
Hela rundan, entire round tour	500 km
Strömsund–Gäddede–Vilhelmina	370 km
Strömsund–Gäddede	132 km
Gäddede–Stekenjokkplatån	87 km
Gäddede–Saxnäs	139 km
Vilhelmina–Strömsund	130 km
Dorotea–Borgafjäll	115 km



Teckenförklaring / Legend

- 1** = Förklaring/explanation Visit Vildmarksvägen.
- = Bensin, gasoline.
- = Boende, accomodation.
- = Raststuga, shelter.
- = Trafikverkets rastplats, rest area.
- = Livsmedel, food.
- = Återvinningsstation, recycling station.
- = Ställplatser, motorhome spaces.
- = Laddstationer, charging stations.
- = Militär skans, military redoubt.
- +** = Kyrka, church.
- = Vildmarksvägen (asfalterad väg, asphalt road).
- = Björnvägen (grusväg, gravel road).
- = Leder för cykling- och vandring. Cycling and hiking trails.

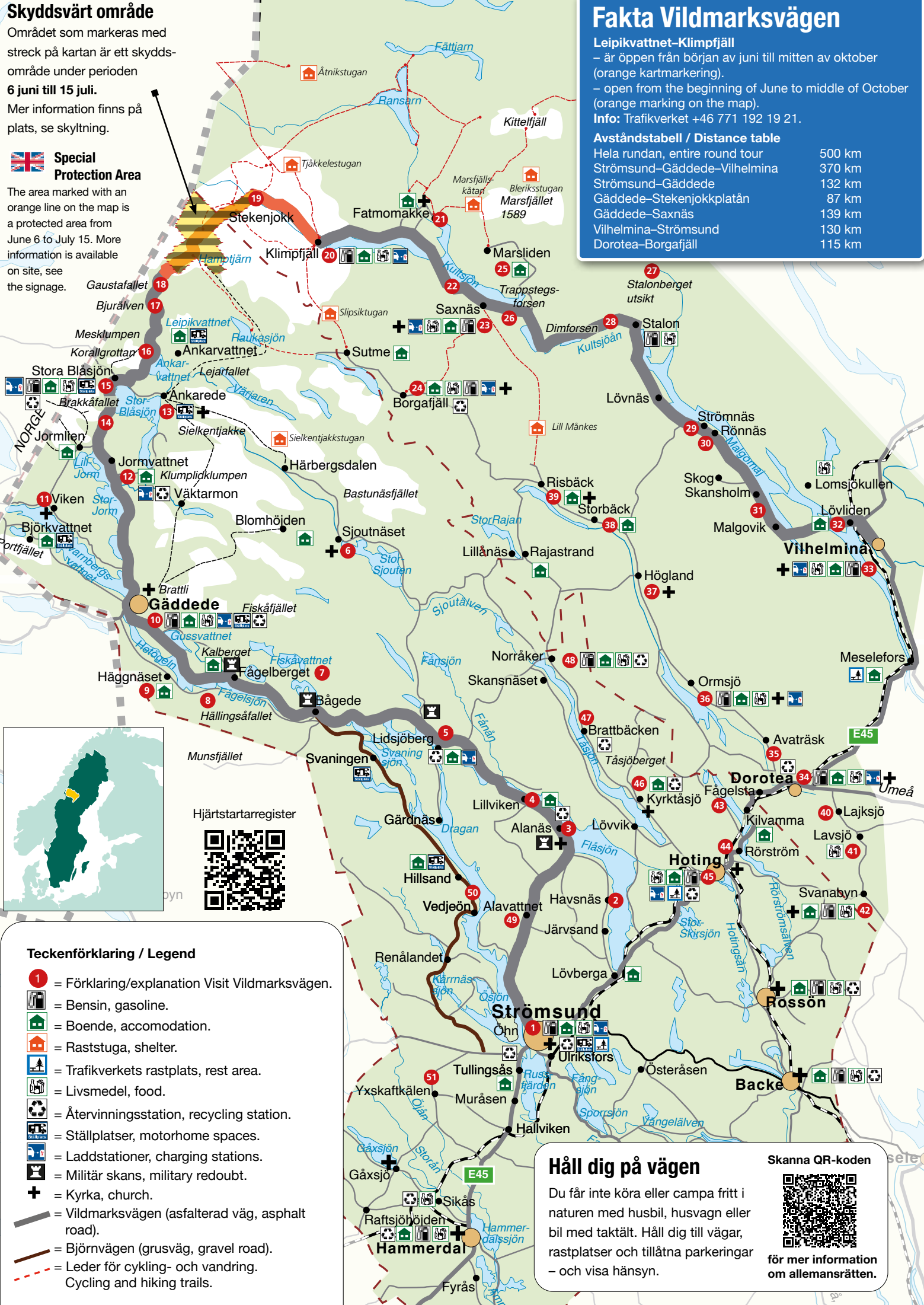
Håll dig på vägen

Du får inte köra eller campa fritt i naturen med husbil, husvagn eller bil med taktält. Håll dig till vägar, rastplatser och tillåtna parkeringar – och visa hänsyn.

Skanna QR-koden



för mer information om allemansrätten.



Visit Vildmarksvägen



Mobiltäckning Tänk på att du är i fjällvärlden. Glöm inte att kolla om ditt mobilabonnemang fungerar här!



Mobile signal You're in the mountains now. Don't forget to check if your mobile carrier works here!



- Strömsund:** Hembygdsgård med Jätten Jorm, lekplats, café och restaurang. Gratis friluftsbad, 9-håls golfbana, geologisk trädgård, naturstig med fågeltorn/sjö, hållmålningar.
- Havsnäs:** Sågbacken vattensåg och skvaltkvarn, fårprodukter.
- Alanäs:** Militär skans från 1940–1945.
- Lillviken:** Jakt, fiske, kajak och naturupplevelser.
- Lidsjöberg:** Fiske, diversehandel.
- Sjoutnäset:** Kapell.
- Fågelberget:** Gårdschark med viltprodukter. Vandra till Kalberget.
- Hällingsåfallet:** 43 meter högt vattenfall, vandringsled.
- Häggnäset:** Keramikverkstad, butik.
- Gäddede:** Hembygdsgård, utställning, utegym.
- Vikens kapell:** Frostvikens äldsta kapell.
- Jormvattnet:** Rida islandshäst på fjället, fiskecamp.
- Ankarede:** Samisk kyrkstad, museum, sommarcafé, kapell, vandringsleder.
- Brakkåfallet:** Vattenfall från filmen Dunderklumpen.
- Stora Blåsjön:** Jakt, fiske, vandring, guideade turer.
- Korallgrottan:** Guideade turer i Sveriges längsta grotta.
- Bjurälvens naturreservat:** Vandra i skandinavians största karstlandskap. Här finns den "osynliga älven" som bitvis rinner under jord.
- Gaustafallet:** Vattenfall.
- Stekenjokk:** 876 meter över havet, Vildmarksvägens högsta punkt. Skyddsvårt område.
- Klimpfjäll:** Vandring, Norgefarargården, Trollstigen, Kullafallet, Klimpgubben K2 (restaurang).
- Fatmomakke:** Samisk kyrkstad, vandringsled mot Marsfjällen.
- Fiskonfallet:** Vattenfall.
- Saxnäs:** Ricklundgården museum och konstresidens, Kultsjögården jakt- och fiskecentrum. Vandring till bland annat Satsfjället.
- Borgafjäll:** Lapplandsleden, Borgahällan, sameviste, fjällsnorkling, Downhill, frisbeegolf, fiske och jakt, vandring, guideade turer, hantverk, arkitektur.
- Marsliden:** Nybyggaren Lars Påsöns stuga, utgångspunkt för vandring.
- Trappstegsforsen:** Vattenfall, sommarcafé.
- Stalon:** Utsiktsplats.
- Dimforsen:** Vattenfall.
- Strömnäs:** Lättare vandringsled för familjen. Gammelgårdhälla.
- Rönnäs:** Rastplats, sagostig, "Näcken i bäcken".
- Skansholm/Malgovik/Laxbäcken:** Rastplats vid gammelsågen. Breviksgårdens gårdsbutik: Mathantverk från gårdens egen produktion. I Laxbäcken finns en obemannad gårdsbutik, Vilhelmina Mat.
- Lövliden:** Gårdsbutik Bergmans fisk & vilt.
- Vilhelmina:** Kyrkstad från 1800-talet med säsongöppet museum, sameslöjd, sagostig, put and take fiske, badplats. Aktivitetsområde vid Saiva camping.
- Dorotea:** Kyrka med unika skulpturer av bland annat Carl Milles, kapell med skulpturgruppen Nattvarden av Björn Martinus, hembygdsgård, husvagnsmuseum, hantverk, fotomuseum, vandring, jakt, fiske, kano/paddling, björngömsle, guideade turer, konditori.
- Avaträsk:** Anna-Lisa Grundströms kulturrum, fiske.
- Ormsjö:** Timmervälten samt vattenfallen i Bäcka.
- Högländ:** Hembygdsområde med sågverk.
- Storbäck:** Jakt, fiske.
- Risbäck:** Hembygdsområde, kyrka.
- Lajksjö:** Wiks lanthandel, även kallad "lilla Ullared". Toppstugan.
- Lavsjö:** Lina Perssons fotorum, Västerbottens första kvinnliga fotograf.
- Svanabyn:** Helmer Grundström-rummet, författare och poet.
- Fågelsta:** Motorsågskonst och naturstig.
- Rörström:** Historiska vandringar.
- Hoting:** Ivars Bilmuseum, vandring/fiske, travbana, forntidsutställning.
- Kyrktåsjö:** Tåsjöberget utsikt, hembygdsgård, jakt, fiske, guideade turer.
- Brattbäcken:** Tvärfallets vattenfall.
- Norråker:** Vandring, jakt, fiske, guideade turer. Storfallet vattenfall med bad och rastplats. Hemslojd, café.
- Alavattnet:** Presentbutik.
- Björnvägen:** (grusväg): Renålandet vandring till Rivallen – boplatser från 1670, sommarcafé, guideade turer och gårdsbutik i Vedjeön.
- Yxskaftkälen:** Miniaturjärnväg, vattenträdgård, servering.



- Strömsund:** Local heritage center with Jorm the Giant, café and restaurant. Free outdoor pool, nine-hole golf course, geologic garden, nature trail with bird tower/lake, rock paintings.
- Havsnäs:** Sågbacken water saw and mill, sheep products.
- Alanäs:** Military redoubt from 1940–1945.
- Lillviken:** Hunting, fishing, kayaking and outdoor activities.
- Lidsjöberg:** Fishing, general store.
- Sjoutnäset:** Chapel.
- Fågelberget:** Farm shop with fish and local meat products. Hiking.
- Hällingsåfallet:** Waterfall, hiking trail.
- Häggnäset:** Pottery workshop, shop.
- Gäddede:** Local heritage centre, exhibition.
- Vikens kapell:** Frostviken's oldest chapel.
- Jormvattnet:** Icelandic horse riding in the mountains, fishing.
- Ankarede:** Sami church town, museum, summercafé, chapel. Hiking.
- Brakkåfallet:** Waterfall.
- Stora Blåsjön:** Hunting, fishing, hiking, guided tours.
- Korallgrottan:** Guided tours in Sweden's longest cave.
- Bjurälven nature reserve:** Hike in Scandinavia's largest karst region with the "invisible river" that flows partially underground.
- Gaustafallet:** Waterfall.
- Stekenjokk:** 876 meters. Vildmarksvägens highest point. Conservation Area.
- Klimpfjäll:** Hiking, Norgefarargården, Trollstigen, Kullafallet, Klimpgubben K2 (restaurant).
- Fatmomakke:** Sami church town, hiking trail.
- Fiskonfallet:** Waterfall.
- Saxnäs:** Ricklundgården – a museum and art residens, Kultsjögården – hunting and fishing center. Hiking to Satsfjället.
- Borgafjäll:** Sami camp, fishing and hunting, hiking, guided tours, handicraft, architecture.
- Marsliden:** Settler Lars Påsöns cabin, hiking.
- Trappstegsforsen:** Waterfall, summercafé.
- Stalon:** Viewpoint.
- Dimforsen:** Waterfall.
- Strömnäs:** An easy hiking trail suitable for families. Gammelgårdhälla.
- Rönnäs:** Rest area, storybook trail, "Water Sprite in the Stream".
- Skansholm/Malgovik/Laxbäcken:** Rest area. Breviksgårdens Farm Shop: Food crafts from the farm's own production. In Laxbäcken there is an unmanned farm shop, Vilhelmina Mat.
- Lövliden:** Farm shop with fish and local meat products.
- Vilhelmina:** 19th-century churchtown with seasonal museum, Sami handicraft, storybook trail, put and take fishing, bathing spot and recreational area by Saiva camping.
- Dorotea:** Unique sculptures by known artists in the church and chapel, local heritage museum, caravan museum, handicraft, photo museum, hiking, hunting, fishing, canoeing, bear watching, guided tours, bakery.
- Avaträsk:** Anna-Lisa Grundström culture room, fishing.
- Ormsjö:** Timmervälten and the waterfalls in Bäcka.
- Högländ:** Local heritage museum and sawmill.
- Storbäck:** Hunting, fishing.
- Risbäck:** Local heritage museum, church.
- Lajksjö:** Wiks local store with food and souvenirs. Summit cabin.
- Lavsjö:** Lina Persson photo room, first female photographer of Västerbotten county.
- Svanabyn:** Helmer Grundström room, writer and poet.
- Fågelsta:** Chainsaw art and nature trail.
- Rörström:** Historical hikes.
- Hoting:** Ivar's Car Museum, hiking/fishing, trotting/harness track, prehistoric exhibit.
- Kyrktåsjö:** Tåsjöberget viewpoint, local heritage centre, hunting, fishing, guided tours.
- Brattbäcken:** Tvärfallet's waterfall.
- Norråker:** Hiking, hunting, fishing, guided tours. Storfallet waterfall with swimming and rest area. Handcraft, café.
- Alavattnet:** Gift shop.
- Björnvägen:** (gravel road): Renålandet hiking to settlement from 1670, summercafé, guided tours, farm shop in Vedjeön.
- Yxskaftkälen:** Miniature railway, water garden, café.



Foto: Torbjörn Thomsen.



Foto: Gerd Sjöberg.



Foto: Åke Johansson.

Boende/Accomodation

Country code, Sweden: +46

Strömsund

Lägenheter RSMH, Backe	0624-105 55
Backe camping	0624-105 43
Bodums Bed & Breakfast	073-640 61 28
Sunnansjögårdens jakt och fiske	070-655 81 33
Rossön camping	+49 160 59 81 742
Rossön FVO	072-526 01 00
Rossön Camp fishing & outdoor experience	076-132 40 75

Kilvamma camping	070-353 00 92
Dentas Hotell, Hoting	070-368 88 82
Hotings camping	0671-102 48
Norråkers handel & Basecamp Norråker	070-660 00 01, 0671-300 02
Norråkers camping	072-738 02 95
Fjällsikten, Tåsjöberget	073-045 52 48
Vandrarhem Kapelljorden, Kyrktåsjö	072-578 45 89

Flåsjöstrands camping, Lövberga	070-657 39 64
Hotel Nordica, Strömsund	0670-61 10 00
Strömsunds camping	0670-164 10
Tullingsåsgården (vandrarhem)	076-105 25 31
Swedish Paradise Garden & Retreat, Kärrnäset	079-356 43 31
Nordic husky farm, Vedjeön	076-826 92 56, 076-134 08 70
Livagården, Hillsand	073-050 16 81
Wildnisleben Nordschweden, Öjarn	073-432 55 73, 073-049 05 39
Lillvikens gästhus	070-097 28 28

Lidsjöbergs fiske & naturupplevelser	070-639 07 74, 070-561 75 13
Sjougdas jakt- och fiskecamp	073-695 74 94, 073-815 72 70
STF Vandrarhem, Björkvattnet	070-268 83 27
Fjällgården Lindahl, Björkvattnet	010-442 98 20, 073-807 87 56
Pilgrimshotellet, Gäddede	0672-104 20
Gäddede camping och stugby	070-574 82 94
Korpens Öga, Jormvattnet (hotell)	072-067 22 55, 070-668 00 68
J Rocks B&B, Jormvattnet	070-615 82 97
Jormvattnets fiskecamp	0672-201 00
Jormliens fjällgård	0672-201 90
Blåsjöns fjällby	073-076 28 58
Blåsjöns fjällcamp	070-684 16 09
Camp Stora Blåsjön	0672-211 11
Hotell Stora Blåsjön	0672-210 10
Lia Ranch Vildmarkscamping, Ankarvattnet	070-621 59 28

Hotell Åsgården, Hammerdal	0644-510 10
Camp Route 45, Hammerdal	070-607 68 92
Fyrås Gård	070-605 84 54

Vilhelmina

HSC Västerbotten, Dalasjö, Vilhelmina	070-20 76 200
Wilderness Latitude, Myrkulla, Vilhelmina	+33 640 74 35 47
Vojmåns camping, Storseleby, Vilhelmina	073-055 64 30

Meselefors camping	076-814 18 70
Saiva camping & stugby, Vilhelmina	0940-107 60
Lundqvist stugmotell, Vilhelmina	0940-102 64
Lilla hotellet, Vilhelmina	0940-150 59
Hotell Vilhelmina	0940-554 20
STF Vilhelmina Kyrkstad	0940-398 86
River Camp Sågån, Vilhelmina	070-235 10 17
Kolgårdens camping, Vilhelmina	0940-103 04
Malgovik camping, Vilhelmina	070-398 04 93

Marsliden fjällby, Saxnäs	070-173 87 47, 070-521 76 30
Marsliden stugby, Saxnäs	076-114 71 13
Saxnäsgården	0940-377 00
Kultsjögården/Fiskecentrum, Saxnäs	0940-700 44
Mikabacken stugby, Saxnäs	070-301 83 71
Marsfjäll Mountain Lodge, Saxnäs	0940-700 03
Saxnäs fjällcamping	070-300 01 80

Fatmomakke naturcamping	070-393 49 36
HK Klimpfjäll	0940-711 80
Klimpfjäll camping	070-675 92 11
Klimpfjällsgården	0940-710 52

Dorotea

DoroCamp Lapland, Dorotea	073-080 77 38
Dorotea Logi B&B	0942-400 10

Camp 64, Borgafjäll	info@camp64.se
Borga Skicenter, Borgafjäll	0942-420 01
Borgagården, Borgafjäll	0942-420 22
Sutme stugby, Borgafjäll	070-597 40 70
Borgaporten, Borgafjäll	0942-420 42

Rajagården, Rajastrand (vandrarhem)	070-389 57 08
Trollkintens jakt- och fiskecamp, Storbäck	070-310 04 99
	070-232 00 06
Nynäs jakt- och fiskecamp, Storbäck	070-581 42 73
Storbäcksgården, Storbäck	076-829 02 18
Hällagården, Svanabyn	070-366 47 92



Foto: Torbjörn Thomsen.



Fatmomakke. Foto: Vilhelmina turistbyrå.





Respektera renen och håll avstånd Stanna gärna och titta, men gör det på behörigt avstånd och håll hundar i koppel.

Respect the reindeer and keep your distance

You are welcome to stop and look, but do so at a respectable distance and keep the dog on a leash.

Foto: Omar Khaled Norrijarka.

Välkommen ut i naturen!

Allemansrätten är en unik möjlighet för oss alla att röra oss fritt i naturen. En bra tumregel är "Inte störa – inte förstöra".

Tända en eld – du får göra upp en eld i naturen under säkra förhållanden. Vid torka kan det vara eldningsförbud.

Du får plocka blommor, bär och svamp, men tänk att vissa växter är fridlysta. Du får inte bryta grenar från levande träd.

Welcome to the nature!

The Right of Public Access is a unique opportunity for everyone to move freely in nature. A good rule of thumb is: "Don't disturb – don't ruin!"

Lighting a fire – you may make a fire in the outdoors under safe conditions. If there is a drought, fires might be prohibited.

You can pick flowers, berries and mushrooms, but be aware that some plants are protected and may not be picked. You cannot break branches from living trees.

Ta med skräpet! All nedskräpning är förbjuden. Krossat glas, burkar, plast, fiskelinor, engångsgrillar och annat skräp kan skada någon.

Camping/tält Du får tälta eller övernatta i husvagn och husbil någon enstaka natt. Latrinstömning är inte tillåtet i naturen.

Ta med hunden men för att skydda vilda djur och fåglar måste du ha full koll på din hund! Det innebär koppel.

Take your refuse with you! Littering is strictly prohibited. Broken glass, cans, plastic, fishing lines, disposable barbecues and other refuse could hurt someone.

Camping/tents You can set up a tent or sleep in a caravan or motorhome for one night. It is strictly forbidden to empty a chemical toilet in the countryside.

Dogs are permitted, but make sure you have your dog under control at all times to protect wild animals and birds! That means on leash.



Hembygdsgården i Strömsund. Foto: Gerd Sjöberg.



Kyrkstan i centrala Vilhelmina. Foto: Vilhelmina kommun.

Turistinformationer



Strömsund turistinformation, Ramselevägen 6, 833 24 Strömsund
+46 670 164 00 • turistinformation@stromsund.se • www.stromsund.se/visit



Gäddede turistinformation, Storgatan 40, 833 61 Gäddede
+46 672 41 67 30 • gaddede.turistinformation@stromsund.se • www.stromsund.se/visit


Vilhelmina sommarturistbyrå, Volgsjöstugan, Vilhelmina kyrkstad, 912 33 Vilhelmina
Endast digitalt: turist@vilhelmina.se • www.visitvilhelmina.com

Dorotea turistinformation, Storgatan 42, 917 32 Dorotea
+46 942 140 63 • turism@dorotea.se • www.laplandssydport.se

www.vildmarksvagen.se



Layout och karta: Strömsund turism • Tryck: Ljungbergs tryckeri, Klippan 2026.



Dorotea. Foto: Torbjörn Thomsen.