

Sökande

Strömsunds kommun
Fack
833 00 STRÖMSUND

Fastställelse av skyddsområde jämte föreskrifter för grundvattentäkt på fastigheten Hoting 1:106 i Tåsjö socken, Strömsunds kommun

Kommunfullmäktige i Strömsunds kommun har vid sammanträde den 27 september 1976 antagit förslag till skyddsområde för grundvattentäkt i Hotings samhälle, med därtill hörande föreskrifter, att iakttagas inom områdena. Förslaget har därefter överlämnats till länsstyrelsen för fastställelseprövning.

Av förslaget berörda fastighetsägare m fl har genom länsstyrelsens försorg i laga ordning underrättats. Inom föreskriven tid har inte något yttrande inkommit.

Länsstyrelsen fastställer med stöd av 2 kap 64 § vattenlagen skyddsområden för grundvattentakten på fastigheten Hoting 1:106 i Tåsjö socken, Strömsunds kommun i enlighet med en till ärendet hörande karta. Länsstyrelsen meddelar vidare följande föreskrifter att iakttagas inom ifrågakörande områden.

./.

Zonindelning

§ 1
Skyddsområdena äro indelade i två zoner (områden) nämligen
1 Brunnsområde
2 Skyddsområde

Gemensamma föreskrifter för samtliga skyddsområden

§ 2
Inom skyddsområdena får brandfarlig vara förvaras, transporteras och hanteras endast i överensstämmelse med kommerskollegii tillämpningsföreskrifter till förordningen den 1 dec 1961 om brandfarliga varor (givna i Stockholm den 30 juni 1970).

Inom skyddsområdena får andra för grundvattnet skadliga ämnen förvaras och hanteras endast i överensstämmelse

1977-05-31

11.184-2803-76

med kommerskollegii ovannämnda föreskrifter, i den mån icke hälsovårdsnämnden efter särskild prövning i samråd med vattenverkets huvudman medger lindring i kraven.

§ 3

Vid varje inom skyddsområdena befintlig anordning för påfyllning av cistern inrymmande brandfarlig vara eller andra för grundvattnet skadliga ämnen skall finnas en varningsskylt med upplysning om att cisternen är belägen inom skyddsområde för vattentäkt.

§ 4

Exploatering av sten, grus, sand, mo, mjäla eller lera inom skyddsområdena må ej påörjas förrän hälsovårdsnämnden efter erforderlig undersökning lämnat tillstånd till arbetets utförande och får i regel icke ske djupare än intill en (1) meter över högsta grundvattennivå.

Länsstyrelsen äger efter hörande av hälsovårdsnämnden i särskilda fall lämna tillstånd till täkt under nämnda nivå. Då medgiven exploatering avslutats, skall anmälan härom göras till hälsovårdsnämnden och, i de fall länsstyrelsen lämnat tillstånd till täkten, till länsstyrelsen.

§ 5

Inom skyddsområdena må ej upplag anordnas av för grundvattnet skadliga ämnen. Såsom exempel på sådana ämnen kan nämnas petroleumprodukter, tjära och tjärprodukter (bl a fenol och impregneringsmedel för virke), smörjolja och transformatorolja, gifter för bl a skadedjursbekämpning eller växtutrotning, dammbindnings- och isupptyningsmedel (t ex sulfittlut och vägsalt), organiska lösningsmedel och industriella avfallsprodukter.

För industriellt bruk uppställda maskiner drivna med flytande bränsle eller vid vilkas drift organiska lösningsmedel komma till användning, skola förses med säkerhetskärl för upptagande av spill under motorer och bränslehållare. Kärlen skola rymma hela den vid maskinen förekommande bränslemängden och vara så beskaffade att uppsamlat bränsle med säkerhet hindras nedtränga i marken. Det åligger innehavaren av maskin att tillse, att uppsamlingsanordningen icke genom vattenfyllning eller annorledes bringas ur funktionsdugligt skick.

Hälsovårdsnämnden äger att i samråd med vattenverkets huvudman medgiva undantag från vad i denna paragraf stadgas, där så prövas kunna ske utan fara för förorening av grundvattnet. Därest hälsovårdsnämnden i förekommande fall finner särskilda skyddsföreskrifter erforderliga skall vad hälsovårdsnämnden därvid föreskriver lända till efterrättelse.

1977-05-31

11.184-2803-76

§ 6

Inom skyddsområdena må ej utföras borrhningar eller liknande arbeten, vilka kunna genombryta de täta skyddande marklagren och medföra förorening av grundvattnet.

Särskilda föreskrifter för brunnsområde

§ 7

Brunnsområde skall vara effektivt inhägnat till förhindrande av obehörigas tillträde och till skydd mot alla slag av föroreningar.

Särskilda föreskrifter för skyddsområde

§ 8

Utsläpp av spillvatten eller annan flytande orenlighet (kloakvatten) på eller under markytan må ej ske. Sådant vatten må avledas allenast i slutet fullständigt tät ledning, vilken skall vara besiktigad och godkänd av hälsovårdsnämnden innan den tages i bruk.

§ 9

Inom skyddsområde får spridning av organiska lösningsmedel eller dammbindningsmedel ej ske.

§ 10

Inom skyddsområde får gödselstäder och ensilageanordningar ej inrättas utan hälsovårdsnämndens medgivande. Befintliga anläggningar skall vara försedda med betryggande anordning till skydd mot grund- och ytvattenförorening.

§ 11

Inom skyddsområde får tippning eller nedgrävning av sopor och annat avfall ej ske.

Det åligger fastighetsägare att - därest ej annat i annan ordning förordnas - regelbundet transportera bort sådant avfall till förhindrande av att ansamling sker på något ställe inom området.

§ 12

Badanläggning och campingplats får ej anläggas inom skyddsområdet.

Undantag

§ 13

Länsstyrelsen äger medgiva ytterligare undantag från ovan angivna föreskrifter där så ske kan utan att syftet med skyddsbestämmelserna därigenom eftersättes.

1977-05-31


11.184-2803-76

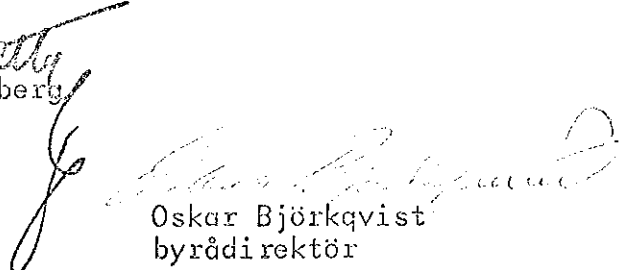
Tryckta exemplar av dessa föreskrifter finns tillgängliga för allmänheten mot betalning på länsstyrelsens planeringsavdelning (kansliet) i Östersund.

Besvär över detta beslut kan anföras genom skrivelse till Kammarrätten i Sundsvall, Fack, 851 01 SUNDSVALL, och skall ha kommit in dit inom tre veckor från den dag då klaganden fått del av beslutet. I besvärshandlingen skall anges länsstyrelsens beslut. Klaganden bör i besvärshandlingen uppge namn, yrke, postadress och telefonnummer.

Detta beslut träder i kraft den 1 juli 1977.

Länsstyrelsens beslut går i verkställighet utan hinder av besvär.

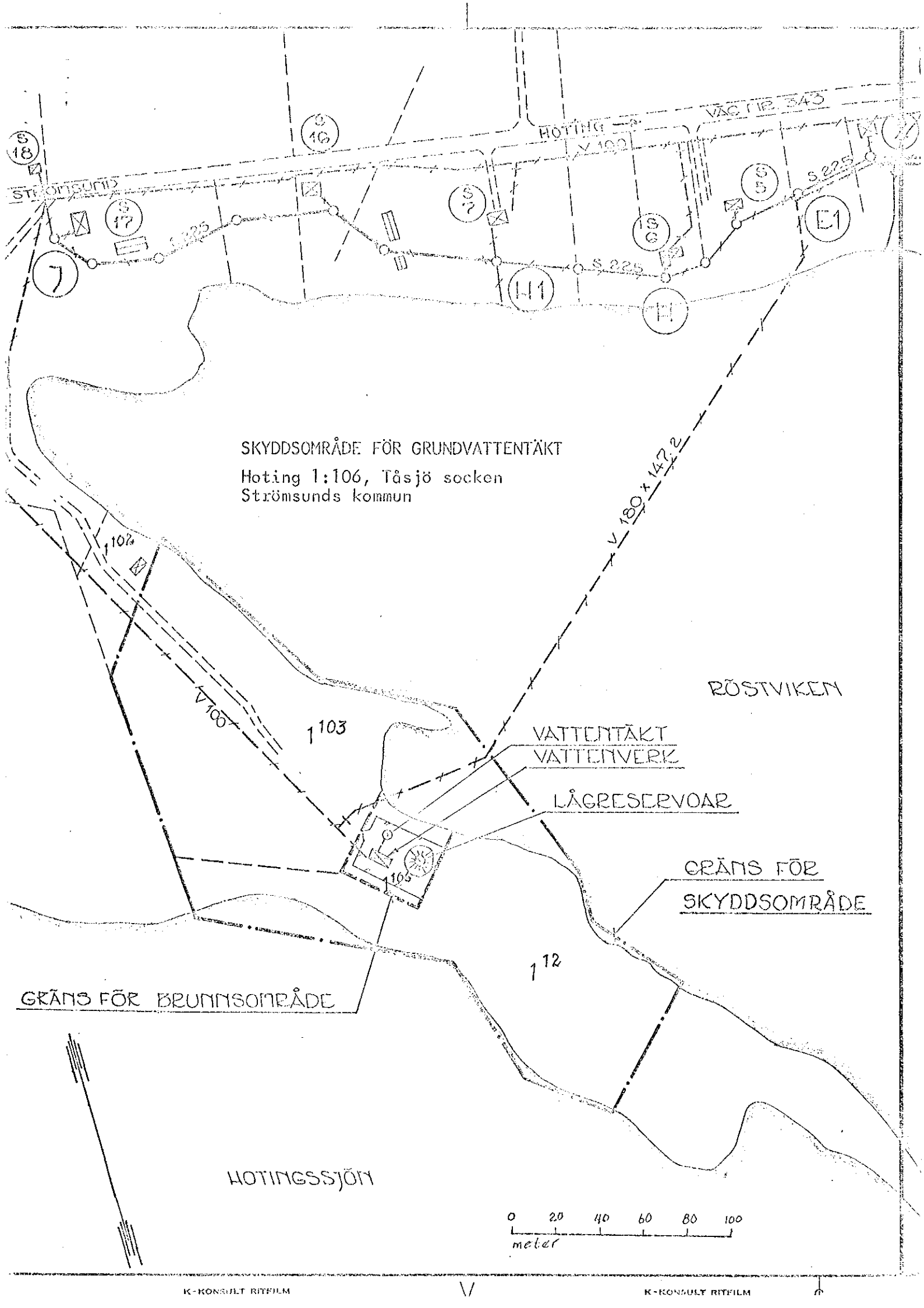

Lars Calleberg
länsråd


Oskar Björkqvist
byrådirektör

Kopia till

Fastighetsägare enligt förteckning + karta, rek + mb
Lantmäterienheten + karta
Naturvårdsenheten + karta
Hälsovårdsnämnden i Strömsunds kommun + karta
Länsläkarorganisationen + karta

MÖ/ 17



SKYDDSSOMRÅDE FÖR GRUNDVATTENTÄKT

Höting 1:106, Tåsjo socken
Strömsunds kommun

RÖSTVIKEN

VATTENTÄKT
VATTENVERK

LÅGRESERVOAR

GRÄNS FÖR
SKYDDSSOMRÅDE

GRÄNS FÖR BRUNNSOMRÅDE

HÖTINGSSJÖN

